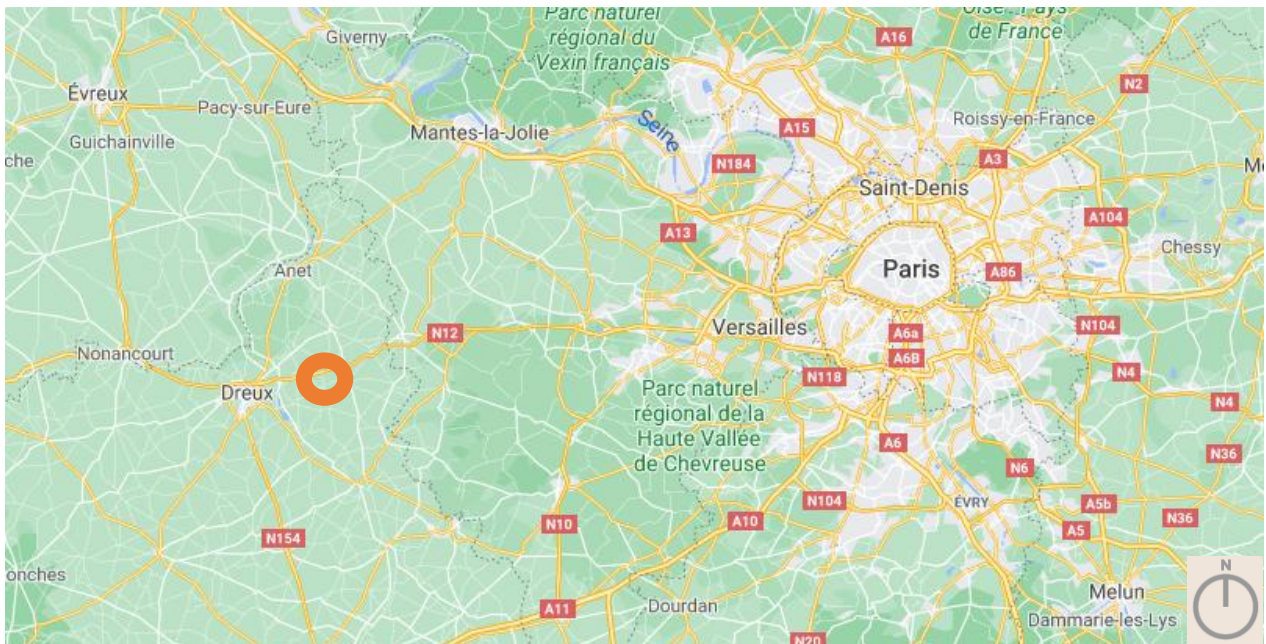
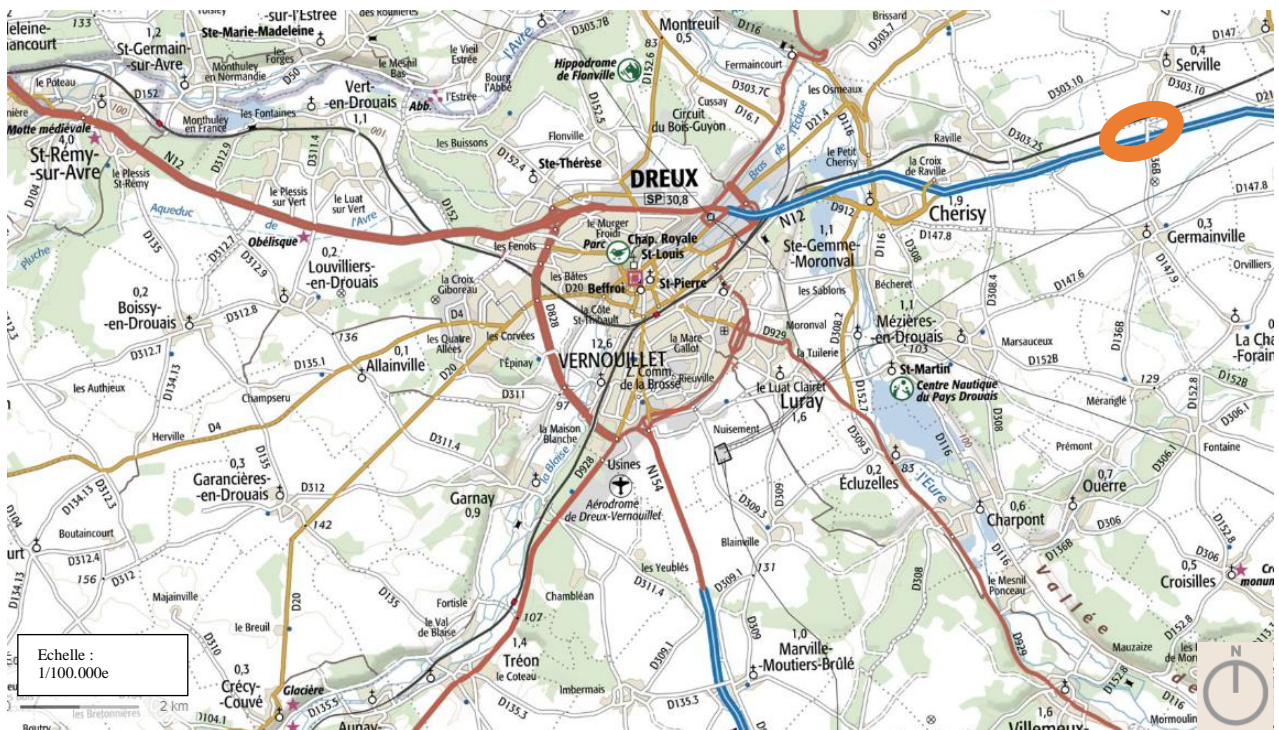


1. Situation de la commune de GERMAINVILLE



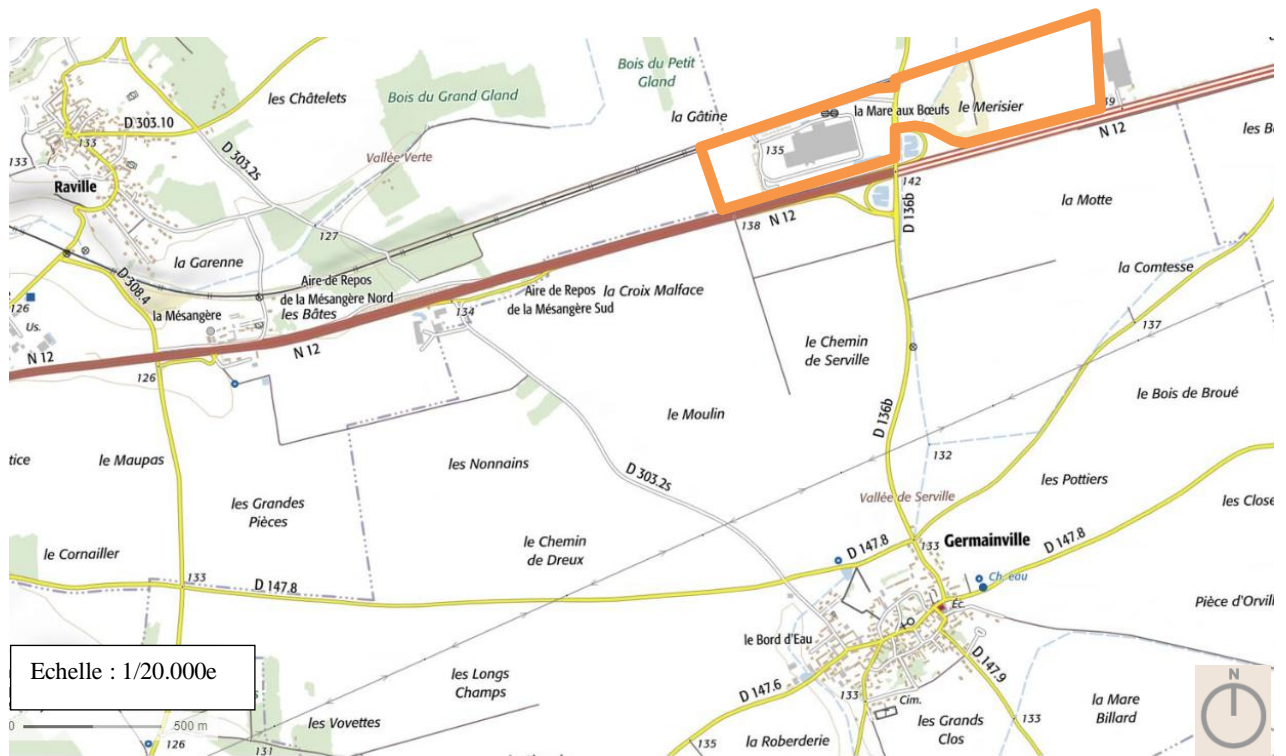
Localisation du projet par rapport à Paris (1/1 000 000^{ème})

2. Localisation du site de projet



Localisation du projet par rapport à Dreux-Vernouillet (1/100 000^{ème})

3. Implantation du projet sur la commune de GERMAINVILLE



Localisation du périmètre de projet sur la commune de Germainville (1/20 000^{ème})*

* Le périmètre de projet est repris à la pièce n°3 du dossier : « Périmètre de DUP ». La désignation précise des parcelles concernées par le projet est effectuée dans le dossier d'enquête parcellaire.